

МЭРИЯ ГОРОДА НОВОСИБИРСКА

ПОСТАНОВЛЕНИЕ

От 22.11.2022

№ 4245

Об установлении публичного сервитута на земельный участок по ул. Выборной, 99/1

В соответствии со статьей 23 Земельного кодекса Российской Федерации, Федеральным законом от 06.10.2003 № 131-ФЗ «Об общих принципах организации местного самоуправления в Российской Федерации», руководствуясь Уставом города Новосибирска, ПОСТАНОВЛЯЮ:

1. Установить публичный сервитут на неопределенный срок на земельный участок с кадастровым номером 54:35:072180:63 (учетный номер части – 30, площадь части – 824 кв. м), местоположение установлено относительно ориентира – здания (магазин), расположенного за пределами участка, участок находится примерно в 25 м, по направлению на запад от ориентира, почтовый адрес ориентира: Российская Федерация, Новосибирская область, город Новосибирск, ул. Выборная, 99/1, в целях прохода, проезда через земельный участок согласно приложению к настоящему постановлению.

2. Департаменту земельных и имущественных отношений мэрии города Новосибирска:

2.1. Обеспечить проведение государственной регистрации публичного сервитута на земельный участок, указанный в пункте 1 настоящего постановления, в Управлении Федеральной службы государственной регистрации, кадастра и картографии по Новосибирской области.

2.2. Разместить постановление на официальном сайте города Новосибирска в информационно-телекоммуникационной сети «Интернет».

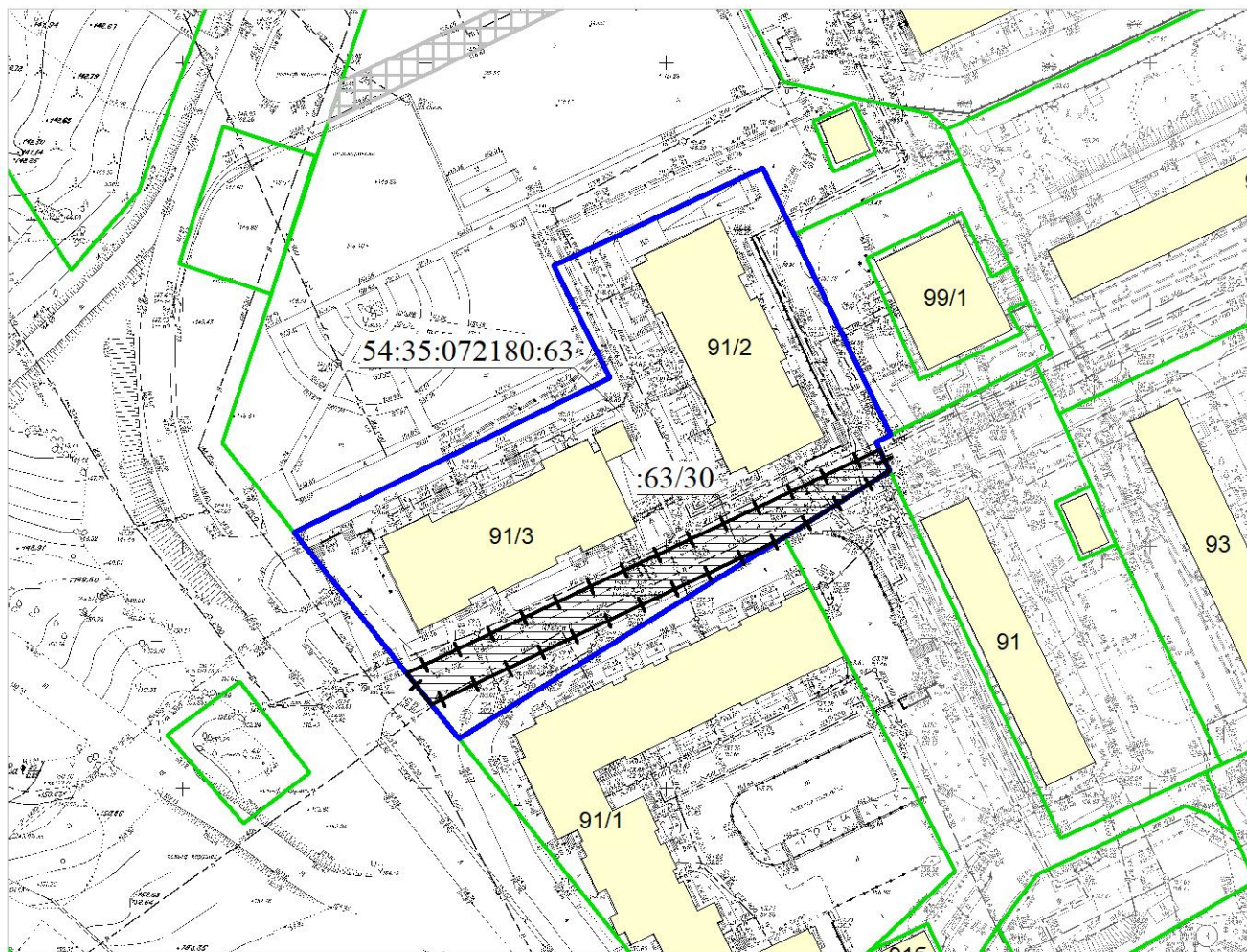
3. Департаменту информационной политики мэрии города Новосибирска обеспечить опубликование постановления.

4. Контроль за исполнением постановления возложить на главу администрации Октябрьского района города Новосибирска, начальника департамента земельных и имущественных отношений мэрии города Новосибирска.

Мэр города Новосибирска





А. Е. Локоть

СХЕМА
земельного участка по ул. Выборной, 99/1, обремененного
публичным сервитутом



Масштаб 1:1500

Условные обозначения

-  границы земельных участков, существующих в государственном кадастре недвижимости
-  граница земельного участка, обремененного публичным сервитутом
-  граница части земельного участка, на которую распространяется сфера действия публичного сервитута
-  граница части земельного участка, ранее обремененного публичным сервитутом
- 54:35:072180:63 кадастровый номер земельного участка
- :63/30 учетный номер части земельного участка